



La Licenciatura en Diseño Urbano y del Paisaje de la Facultad de Arquitectura de la Universidad Autónoma de Sinaloa, tiene el Honor de organizar el:

XIX CONGRESO ANUAL DE LA ASOCIACIÓN NACIONAL
DE INSTITUCIONES DE LA ENSEÑANZA DE LA
PLANEACIÓN TERRITORIAL, EL URBANISMO Y EL
DISEÑO URBANO (ANPUD)

Tema:

La Ciudad como Ecosistema
Tendencias Urbanas Resilientes

Rumbo a Hábitat III

Culiacán Rosales, Sinaloa 20 junio de 2016



CONTENIDO	PAG.	
1	Objetivos	2
2	Actividades	3
3	Presentación	4
4	Mesas Temáticas	6
5	Convocatoria	7
6	Ponencias (registro)	8
7	Inscripciones / Informes	9
8	Costos y Formas de pagos	10
9	Sede / Organizan	11
10	Programa	12

1

Objetivos

El objetivo general de este XIX Congreso de la ANPUD, es crear espacios de discusión para que los profesionistas responsables de responder a la problemática urbana, así como los docentes y alumnos de las instituciones encargadas de formar a esos profesionistas, puedan comparar, confrontar y definir nuevas ideas para ampliar los enfoques de planeación urbana, desempeño institucional y de políticas públicas, morfología urbana y vivienda social dentro del marco de desarrollo sostenible para las ciudades mexicanas.

Como objetivo particular se plantea, como cada año para esta reunión nacional, promover el intercambio de experiencias profesionales y académicas entre los docentes y estudiantes de las instituciones participantes de la ANPUD y el fortalecimiento de vínculos entre éstas.

2

Actividades

Durante el congreso se llevarán a cabo cuatro diferentes actividades

1. Conferencias magistrales por especialistas en el tema. (Conferencistas por definir)

2. Mesas de trabajo

Desarrollo Espacial: Estrategias urbanas Espaciales: mercado del suelo y de segregación, Diseño y Planificación del Espacio Urbano, Espacio Público

Ecología urbana y Medio Ambiente: Ecología Urbana Resiliencia (Resiliencia Urbana / Ecosistemas Urbanos y Recursos para la Gestión)

Vivienda urbana y Servicios Básicos: Servicios Urbanos y Tecnología, Las Políticas de Vivienda (Infraestructura Urbana y los Servicios básicos, Transporte y Movilidad, Asentamientos Informales)

3. Taller nacional para estudiantes ANPUD 2016 (workshop)

→ **Contacto:** Arq. Celia Rosalia Gastélum Ramírez
Correo: celiagastelum@uas.edu.mx
Sugerencia 10 alumnos por Facultad.

4. Laboratorios (ArcGIS, Mapa Digital/INEGI, Urbanismo Bioclimático (estación meteorológica), Paisaje (Jardín Botánico)

→ **Contacto:** Arq. Luis David Torres Quiñonez
Correo: 19congresoanpud@gmail.com

3

Presentación / Convocatoria

Tendencias Urbanas Resilientes **La Ciudad como Ecosistema** Rumbo a Hábitat III

La urbanización es un desafío sin precedentes. A mediados de este siglo, cuatro de cada cinco personas podrían estar viviendo en pueblos y ciudades. La urbanización y el desarrollo están íntimamente relacionados, por lo que es necesario encontrar una forma de garantizar la sostenibilidad del crecimiento. La urbanización se ha convertido en una fuerza motriz, así como una fuente de desarrollo con el poder de cambiar y mejorar la vida.

Hábitat III tiene poder de convocatoria para reunir a todos los actores para lograr estos objetivos. Soluciones para el complejo reto de la urbanización sólo pueden encontrarse al reunir a los Estados Miembros, las organizaciones multilaterales, gobiernos locales, el sector privado y la sociedad civil.

La urbanización ha alcanzado una situación sin precedente en nuestro país y en el resto del mundo. El reto de crear alternativas futuras de vida digna de los habitantes de las ciudades no solamente es enorme sino de gran complejidad. Las ciudades son el escenario de nuevas cambios que generan nuevos fenómenos socio-espaciales, que a su vez repercuten en situaciones inéditas en los órdenes ambientales, sociales, económicos, políticos y culturales.

Globalmente, 80% de las ciudades más grandes del mundo son vulnerables a los fuertes efectos de los terremotos, 60% corren riesgo de marejadas o tsunamis, y todas enfrentan los nuevos impactos causados por el cambio climático. El costo de los desastres urbanos, en 2011, se estima en más de 380 mil millones de dólares y los mayores daños se sintieron en Christchurch, Nueva Zelanda; Sendai, Japón; y Bangkok, Tailandia. Con 50% de la población mundial viviendo en ciudades y con una proyección de crecimiento sustancial de la población urbana para las próximas décadas, existe la necesidad de contar con nuevas herramientas y enfoques que fortalezcan gobiernos locales y ciudadanos para una mejor protección de los recursos humanos, económicos y naturales de nuestros pueblos y ciudades.

La resiliencia alude a la capacidad de los asentamientos humanos para resistir y recuperarse rápidamente de cualquier peligro plausible.

La resiliencia frente a las crisis no sólo contempla la reducción de riesgos y daños de catástrofes (como pérdidas humanas y bienes materiales), sino la capacidad de volver rápidamente a la situación estable anterior. Mientras que las típicas medidas de reducción de riesgos tienden a concentrarse en una amenaza específica y dejan de lado la vulnerabilidad frente a otro tipo de peligros, la resiliencia adopta un enfoque frente a amenazas múltiples, considerando la capacidad de recuperación frente a todo tipo de peligros plausibles. (ONU

mayo 2016)

Un pilar fundamental de este objetivo es garantizar que las ciudades puedan resistir y recuperarse rápidamente de los sucesos catastróficos.

¿Como las ciudades pueden ser más resilientes? (Según ONU Hábitat 2016)

Una metodología de uso cada vez más común por los gobiernos locales y la comunidad internacional para aumentar la resiliencia son los diez “aspectos básicos” de la UNISDR. El Programa de Perfiles de Ciudades Resilientes de ONU-Habitat introdujo los siguientes ‘aspectos básicos’ a fin de actualizar el marco y hacerlo más riguroso, objetivo y adecuado para llevar a cabo una evaluación cuantitativa y elaborar un perfil de la resiliencia de la ciudad:

- **Aspecto básico 1:** Gestionar la organización y coordinación para comprender y reducir el riesgo de desastres, sobre la base de la participación de grupos de ciudadanos y la sociedad civil. Formar alianzas locales. Garantizar que todos los sectores comprendan su papel en la preparación y reducción de riesgos de desastres.
- **Aspecto básico 2:** Asignar un presupuesto para la reducción de riesgos de desastres y ofrecer incentivos para que propietarios, familias de bajos ingresos, comunidades, comerciantes y el sector público inviertan para reducir el riesgo que enfrentan.
- **Aspecto básico 3:** Mantener actualizada la información sobre los peligros y vulnerabilidades, preparar evaluaciones de riesgos y utilizarlas como base para los planes y decisiones de desarrollo urbano. Garantizar que esta información y los planes para la resiliencia de su ciudad sean de fácil acceso al público y se analicen a fondo con ellos.
- **Aspecto básico 4:** Invertir en mantener una infraestructura esencial para la reducción de riesgos, como canales de drenaje adaptados donde sea necesario para lidiar con los cambios climáticos.
- **Aspecto básico 5:** Evaluar los sistemas de seguridad de todas las escuelas y centros de salud y actualizarlos, si es necesario.
- **Aspecto básico 6:** Aplicar y hacer cumplir normas realistas de construcción segura y principios de planificación del uso del suelo. Identificar áreas seguras para ciudadanos de bajos ingresos y mejorar los asentamientos informales en la medida de lo posible.
- **Aspecto básico 7:** Garantizar que se ejecuten programas educativos y de capacitación sobre la reducción de riesgos de desastres en las escuelas y las comunidades locales.
- **Aspecto básico 8:** Proteger ecosistemas y barreras naturales para mitigar inundaciones, marejadas y otras amenazas frente a las cuales la ciudad pueda ser vulnerable. Adaptarse al cambio climático mediante la creación de buenas prácticas de reducción de riesgos.
- **Aspecto básico 9:** Instalar en la ciudad sistemas de alerta temprana y capacidades en gestión de emergencias, y llevar a cabo regularmente simulacros de preparación para emergencias.
- **Aspecto básico 10:** Después de una catástrofe, garantizar que las necesidades de los sobrevivientes sean el eje de la reconstrucción, y a la vez, apoyar a sus organizaciones comunales en el diseño y aplicación de respuestas, como reconstrucción de casas y medios de vida.

4

Mesas Temáticas

Se trabajarán tres mesas temáticas convocadas para este evento.

1. **Desarrollo Espacial:** Estrategias urbanas Espaciales: Mercado del Suelo y de Segregación, Diseño y Planificación del Espacio Urbano, Espacio Público.

La urbanización es un proceso que remodela profundamente zonas peri-urbanas y rurales y tiene la capacidad de afectar tanto positiva como negativamente las economías espaciales, la inclusión y el desarrollo sostenible. Urbana, peri-urbanas y zonas rurales se reconoce cada vez más interrelacionado, complementan y refuerzan mutuamente, de esta manera también sugiere un enfoque de planificación integrada que rompe la "dicotomía" urbano-rural, tanto en la teoría y la práctica.

Calles y espacios públicos definen el carácter de una ciudad. De las plazas y avenidas a jardines de barrio y zonas de juegos infantiles, espacio público enmarca la imagen de la ciudad. El espacio público genera igualdad. calles bien diseñados y mantenidos y espacios públicos ayudan a tasas más bajas de delincuencia y violencia y hacer espacio para las actividades formales e informales sociales, culturales y económicos.

Las ofertas de "Marcos urbanos diálogo" con los documentos de debate en la planificación urbana y espacial y de diseño, Suelo urbano, vínculos urbano-rurales, y el espacio público. Se propusieron cuatro preguntas para la discusión, tales como:

- **¿Qué estrategias y políticas de desarrollo espacial son más eficaces para crear ciudades equitativas, compactas, conectadas, y la inclusión social en diferentes contextos?**
- **¿Cómo pueden las ciudades crear un espacio público que añade valor y calidad a la vida social y económica urbana?**
- **¿Cuáles son los retos en la gestión del suelo urbano para el desarrollo equitativo y sostenible?**

2. **Ecología urbana y Medio Ambiente:** Ecología Urbana Resiliencia (Resiliencia Urbana, Ecosistemas Urbanos, Recursos para la Gestión.

La Ecología Urbana y la temática de Medio Ambiente discutieron la necesidad de una mayor participación de todos los actores urbanos en la planificación del medio ambiente, la acción climática, y la reducción del riesgo de desastres. Se proporcionaron numerosos ejemplos en los que las mejoras en la acción por el clima urbano influenciados patrones de urbanización en varios países.

Temas emergentes para este tema incluyen temática urbana resiliencia, ecosistemas urbanos y gestión de recursos, ciudades y el cambio climático y la gestión del riesgo de desastres. Las dos preguntas planteadas fueron:

¿Qué medidas cree que se requiere para las ciudades, empresas, instituciones académicas y la sociedad civil para promover la más amplia participación de todos los actores urbanos en la planificación del medio ambiente, la acción climática y la reducción del riesgo de desastres? ¿Cómo cree que la mejora de la comprensión y el progreso en la planificación del medio ambiente urbano, la acción climática y la gestión de desastres están influyendo en los patrones de urbanización en el desarrollo y los países desarrollados?

3. Vivienda urbana y Servicios Básicos: Servicios Urbanos y Tecnología, Las Políticas de Vivienda (Infraestructura Urbana y los Servicios básicos, incluida la energía / Transporte y Movilidad, Vivienda)

Temas emergentes para este tema incluyen temática de la infraestructura urbana y servicios básicos, incluida la energía; Transporte y Movilidad; Alojamiento; El Diálogo Urbano de la Vivienda Urbana y Servicios Básicos tiene por objeto reunir puntos de vista de todos los jugadores interesados - incluyendo la más amplia gama de actores urbanos, así como los ciudadanos - adelantar nuevo y pensamiento emergente sobre el suministro adecuado y sostenible de la vivienda y los servicios urbanos en la elaboración del Nuevo Programa Urbano, y para discutir los documentos temáticos relacionados Hábitat III. A través de este diálogo, los participantes compartieron sus experiencias, perspectivas y preguntas sobre la vivienda urbana y servicios básicos en el contexto de la Nueva Agenda Urbana.

5

Convocatoria

Académicos, profesionales, funcionarios públicos de todos los ámbitos de gobierno, líderes de organizaciones sociales, consultores, empresarios y todas aquellas personas interesadas en dialogar y debatir sobre los temas de este congreso, a asistir y presentar ponencias de acuerdo a las indicaciones siguientes

Ponencias / Registro

Responsables: M en Arq. Sofía González Estrada/ Mtro. Juan Carlos Beltrán Peña.

Correo: 19congresoanpud@gmail.com

Los interesados en registrar una ponencia deberán enviar un resumen que no exceda una cuartilla (3,200 caracteres sin espacios, letra Arial de 11 puntos, todos los márgenes de 2.5 cm.) y que incluya los siguientes datos:

- Título y subtítulo de la ponencia, en mayúsculas y negritas, con interlineado sencillo
- Mesa en la que se inscribe el resumen
- Nombre(s) del (los) autor(es), máximo tres autores por ponencia.
- Institución (Universidad, gobierno, empresa, organización gubernamental, etc.)
- Adscripción (Instituto o centro de investigación, oficina gubernamental, etc.)
- Domicilio, Estado y Ciudad
- Teléfonos y correo electrónico vigentes

Los resúmenes deberán ser enviados a la siguiente dirección electrónica: 19congresoapud@gmail.com a más tardar el **18 de septiembre de 2016**. Favor de anotar en “asunto” la mesa temática seleccionada. Con atención a la Coordinación del XIX ANPUD 2016.

No se recibirán resúmenes que no cumplan con el formato o no respeten la fecha límite del envío. A los autores de los trabajos aceptados se les notificará a más tardar el **28 de septiembre de 2016**. No se aceptarán más de tres autores por ponencia ni más de dos ponencias por autor. Los ponentes deberán haber pagado su inscripción al congreso para ser incluidos en el programa final del evento.

Las ponencias en extenso serán recibidas hasta el **25 de septiembre del 2016** con cumplimiento de los siguientes criterios editoriales:

- Extensión hasta 20 cuartillas tamaño carta, incluyendo cuadros, fotografías y gráficas integradas al texto.
- El trabajo deberá ser presentado en formato Word.
- Título en mayúsculas, centrado y escrito con letra Arial número 14 en negritas
- Después del título deberá indicar: tema, nombre(s) de autor(es), institución de procedencia de autores, ambos alineados al margen izquierdo con letra
- Arial número 12 en negritas.
- Subtítulos en la ponencia con letra Arial número 12.
- El texto de la ponencia con letra Arial número 12, minúscula, interlineado 2.0 a doble espacio, justificado.
- Notas a pie de página, con letra Arial número 9.
- Citas en texto: apellido autor(es), año, página(s).
- Bibliografía

7

Inscripciones / Informes

Las inscripciones se abrirán al momento de la publicación de la presente convocatoria. Todos los participantes: ponentes y asistentes deberán cubrir la inscripción correspondiente y adjuntar al formato de registro, la copia de la ficha del depósito o del comprobante de transferencia.

El comprobante original podrá ser entregado en la mesa de inscripción durante el evento. La inscripción podrá hacerse también en la sede, antes del inicio de los trabajos.

8

Costos / Formas de pago

Cuotas de Inscripción

Participantes	Cuotas	Observaciones
Estudiantes afiliados a la ANPUD y ALEUP	\$ 350.00	
Estudiantes en general	\$ 400.00	
Académicos asociados a la ANPUD y ALEUP	\$ 550.00	
Ponentes	\$ 900.00	
Público en general	\$ 900.00	

Nota: Se respetan precios de congreso 2015.

Ponentes	Cuotas	Observaciones
Estudiantes afiliados a la ANPUD y ALEUP	\$ 350.00	
Estudiantes en general	\$ 400.00	
Académicos asociados a la ANPUD y ALEUP	\$ 900.00	
Profesionistas, Académicos no asociados a la ANPUD – ALEUP y Público en general.	\$ 1,200.00	

Formas de pago:

- Depósito bancario (por aprobar /Definir)
- Transferencia (por aprobar /Definir)
- En efectivo (por aprobar /Definir)

9

Sede / Organizan

La sede del congreso será en las instalaciones de la Facultad de Arquitectura de la Universidad Autónoma de Sinaloa, ubicada en Blvd. De las Américas S/N Ciudad Universitaria CP 80040 en Culiacán de Rosales, Sinaloa.

Para asuntos relacionados con la coordinación general e inscripciones comunicarse a: La Licenciatura en Diseño Urbano y del Paisaje con la Arq. Aurora Castro Aldana a los teléfonos (667) 7161116 / Cel. 667 1327468, al e-mail 19congresoanpud@gmail.com y en la página web **en construcción**

Organizan:

La Licenciatura en Diseño Urbano y del Paisaje de la Facultad de Arquitectura de la Universidad Autónoma de Sinaloa, como parte de la Asociación de Instituciones de la Enseñanza de la Planeación Territorial, el Urbanismo y el Diseño Urbano (ANPUD), integrada por las siguientes instituciones:


Universidad Nacional Autónoma de México
Universidad Autónoma Metropolitana-Xochimilco
Universidad Autónoma de Aguascalientes
Universidad Autónoma del Estado de México
Benemérita Universidad Autónoma de Puebla
Universidad Autónoma de Yucatán
Universidad de Guadalajara
Universidad Autónoma de San Luis Potosí
Universidad Autónoma de Sinaloa

10

Programa de actividades

Asociación Nacional de las Instituciones de la Enseñanza de la Planeación Territorial, el Urbanismo y el Diseño Urbano AC


Congreso nacional ANPUD, Culiacán 2016

Octubre										
Horarios	Martes 4	Miércoles 5			Jueves 6			Viernes 7		
09:00	Llegada de participantes a Congreso	Ceremonia de Inauguración			Conferencia Magistral			Conferencia Magistral		
		Conferencia Magistral								
10:00		Inició de Taller Nacional 2016 (workshop)	Laboratorios	Mesas temáticas de trabajo	Taller nacional /Workshop	Laboratorio	Mesas temáticas de trabajo	Presentación de proyectos / Premiación workshop	Clausura de Laboratorios	Mesas temáticas de trabajo
11:00										
12:00										
13:00										
14:00										
14:00		Comida			Comida			Ceremonia de clausura		
								Comida Clausura		
15:00		Taller Nacional (workshop)	Laboratorios	Mesas temáticas de trabajo	Taller nacional /Workshop	Laboratorio	Mesas temáticas de trabajo	 <p>ASOCIACIÓN NACIONAL DE INSTITUCIONES DE LA ENSEÑANZA DE LA PLANEACIÓN TERRITORIAL, URBANISMO Y DISEÑO URBANO A.C.</p>		
16:00										
17:00										
18:00										
19:00										
	Brindis de bienvenida (rompe hielo) expanda de Facultad									
Conferencias Magistrales:		Conferencistas por definir / cada día sobre un tema de las mesas de trabajo propuesto								
Taller Nacional (workshop):		Tema de Taller por definir / varias propuestas de trabajo en la ciudad (Av. Álvaro Obregón, Parque las Riberas, Sector Oriente, Área del Ferrocarril, Juntas de Humaya, Corredor ecológico CU-Las Riberas.)								
Laboratorios:		1. ArcGIS, 2. Mapa Digital/INEGI, 3. Urbanismo Bioclimático /estación meteorológica, 4. Jardín Botánico/Paisaje (capacidad hasta 25 personas por laboratorio)								
Mesas de trabajo:		Tema sugerido sobre las los seis ejes rectos de ONU-Hábitat III: 1. Desarrollo Espacial, 2. Ecología Urbana y Medio Ambiente y 3. Vivienda Urbana y Servicios Básicos.								

Asociación Nacional de las Instituciones de la Enseñanza de la Planeación Territorial, el Urbanismo y el Diseño Urbano AC

Congreso nacional ANPUD, Culiacán 2016


Calendario / Coordinadores

Octubre				
Horarios	Martes 4	Miércoles 5	Jueves 6	Viernes 7
09:00	Llegada de participantes a Congreso	Ceremonia de Inauguración	Conferencia Magistral	Conferencia Magistral
		Conferencia Magistral		
10:00		Reunión de Coordinadores ANPUD (Espacio por definir FA UAS)		
11:00				
12:00				
13:00				
14:00		Comida coordinadores	Comida coordinadores	Ceremonia de clausura
15:00				Comida Clausura
16:00		Reunión ALEUP (Espacio por definir FA UAS)	Visita guiada para coordinadores / Jardín Botánico de Sinaloa / Visita Skayspace de James Turrell	 <small>ASOCIACIÓN NACIONAL DE INSTITUCIONES DE LA ENSEÑANZA DE LA PLANEACIÓN TERRITORIAL, URBANISMO Y DISEÑO URBANO A.C.</small>
17:00				
18:00				
19:00	Brindis de bienvenida (rompe hielo) explanda de Facultad			
Conferencias Magistrales:	Conferencistas por definir / cada día sobre un tema de las mesas de trabajo propuesto			
Taller Nacional (workshop):	Tema de Taller por definir / varias propuestas de trabajo en la ciudad (Av. Álvaro Obregón, Parque las Riberas, Sector Oriente, Área del Ferrocarril, Juntas de Humaya, Corredor ecológico CU-Las Riberas.)			
Laboratorios:	1. ArcGIS, 2. Mapa Digital/INEGI, 3. Urbanismo Bioclimático /estación meteorológica, 4. Jardín Botánico/Paisaje (capacidad hasta 25 personas por laboratorio)			
Mesas de trabajo:	Tema sugerido sobre los seis ejes rectores de ONU-Hábitat III: 1. Desarrollo Espacial, 2. Ecología Urbana y Medio Ambiente y 3. Vivienda Urbana y Servicios Básicos.			

Asociación Nacional de las Instituciones de la Enseñanza de la Planeación Territorial, el Urbanismo y el Diseño Urbano AC


Congreso nacional ANPUD, Culiacán 2016

Calendario Taller Nacional (workshop)

Octubre				
Horarios	Martes 4	Miércoles 5	Jueves 6	Viernes 7
09:00	Llegada de participantes a Congreso	Ceremonia de Inauguración	Conferencia Magistral	Conferencia Magistral
		Conferencia Magistral		
10:00		Visita de campo: "Parque las Riberas"	Trabajo por equipos 2	Impresión de carteles / Entrega Final
11:00				
12:00				
13:00		Introducción al tema	Organización de equipos, material y lugares de trabajo	Presentación de Proyectos/ Premiación workshop
14:00		Comida	Comida	Ceremonia de clausura
				Comida Clausura
15:00		Trabajo por equipos 1	Trabajo por equipos 3	
16:00				
17:00				
18:00	Primera ronda general de asesores	Segunda ronda general de asesores		
19:00	Brindis de bienvenida (rompe hielo) explanda de Facultad			
Conferencias Magistrales:	Conferencistas por definir / cada día sobre un tema de las mesas de trabajo propuesto			
Taller Nacional (workshop):	Tema de Taller por definir / varias propuestas de trabajo en la ciudad (Av. Álvaro Obregón, Parque las Riberas, Sector Oriente, Área del Ferrocarril, Juntas de Humaya, Corredor ecológico CU-Las Riberas.)			
Laboratorios:	1. ArcGIS, 2. Mapa Digital/INEGI, 3. Urbanismo Bioclimático /estación meteorológica, 4. Jardín Botánico/Paisaje (capacidad hasta 25 personas por laboratorio)			
Mesas de trabajo:	Tema sugerido sobre los seis ejes rectores de ONU-Hábitat III: 1. Desarrollo Espacial, 2. Ecología Urbana y Medio Ambiente y 3. Vivienda Urbana y Servicios Básicos.			

Asociación Nacional de las Instituciones de la Enseñanza de la Planeación Territorial, el Urbanismo y el Diseño Urbano AC

Congreso nacional ANPUD, Culiacán Rosales, Sinaloa

Octubre														
Horarios	Martes 4	Miércoles 5				Jueves 6				Viernes 7				
09:00	Llegada de participantes a Congreso	Ceremonia de Inauguración				Conferencia Magistral				Conferencia Magistral				
		Conferencia Magistral												
10:00														
11:00		Laboratorio 1 / ArcGIS (Escuela de Geodesia CU)	Laboratorio 2/ INEGI Mapa Digital (Biblioteca Central CU)	Laboratorio 3 / Urbanismo Bioclimático (Esc. De Biología, Est Meteorológica CU)	Laboratorio 4 / Paisaje Jardín Botánico de Sinaloa	Laboratorio 1 / ArcGIS (Escuela de Geodesia CU)	Laboratorio 2/ INEGI Mapa Digital (Biblioteca Central CU)	Laboratorio 3 / Urbanismo Bioclimático (Esc. De Biología, Est Meteorológica CU)	Laboratorio 4 / Paisaje Jardín Botánico de Sinaloa	Clausura de Laboratorio 1	Clausura de Laboratorio 2	Clausura de Laboratorio 3	Clausura de Laboratorio 4	
12:00														
13:00														
14:00		Comida				Comida				Ceremonia de clausura				
										Comida Clausura				
15:00										 <p>ASOCIACIÓN NACIONAL DE INSTITUCIONES DE LA ENSEÑANZA DE LA PLANEACIÓN TERRITORIAL, URBANISMO Y DISEÑO URBANO A.C.</p>				
16:00		Laboratorio 1 / ArcGIS (Escuela de Geodesia CU)	Laboratorio 2/ INEGI Mapa Digital (Biblioteca Central CU)	Laboratorio 3 / Urbanismo Bioclimático (Esc. De Biología, Est Meteorológica CU)	Laboratorio 4 / Paisaje Jardín Botánico de Sinaloa	Laboratorio 1 / ArcGIS (Escuela de Geodesia CU)	Laboratorio 2/ INEGI Mapa Digital (Biblioteca Central CU)	Laboratorio 3 / Urbanismo Bioclimático (Esc. De Biología, Est Meteorológica CU)	Laboratorio 4 / Paisaje Jardín Botánico de Sinaloa					
17:00														
18:00														
19:00	Brindis de bienvenida (rompe hielo) explanda de Facultad													
Conferencias Magistrales:	Conferencistas por definir / cada día sobre un tema de las mesas de trabajo propuesto													
Taller Nacional (workshop):	Tema de Taller por definir / varias propuestas de trabajo en la ciudad (Av. Álvaro Obregón, Parque las Riberas, Sector Oriente, Área del Ferrocarril, Juntas de Humaya, Corredor ecologico CU-Las Riberas.)													
Laboratorios:	1. ArcGIS, 2. Mapa Digital/INEGI, 3. Urbanismo Bioclimático /estación meteorológica, 4. Jardín Botánico/Paisaje (capacidad hasta 25 personas por laboratorio)													
Mesas de trabajo:	Tema sugerido sobre los seis ejes rectores de ONU-Hábitat III: 1. Desarrollo Espacial, 2. Ecología Urbana y Medio Ambiente y 3. Vivienda Urbana y Servicios Básicos.													

